

## 平常時の確認事項

### <自宅の危険性>

・浸水深：\_\_\_\_\_ ・浸水継続時間：\_\_\_\_\_

・家屋倒壊等氾濫危険区域である はい いいえ

### <避難する場所>

浸水区域外の避難所 浸水区域外にある親戚・知人宅

近くの頑丈な建物 自宅の浸水しない場所

その他 ※を入れたら下に具体的に記入

・避難する場所：\_\_\_\_\_

・避難する場所までの移動時間：\_\_\_\_\_

### <避難する場所までの交通手段>

\_\_\_\_\_

### <避難を開始するタイミング>

\_\_\_\_\_

### <避難する際に支援してくれる人>

・名前：\_\_\_\_\_ 連絡先：\_\_\_\_\_

### <避難する際に気に掛ける人>

・名前：\_\_\_\_\_ 連絡先：\_\_\_\_\_

### <持ち物>

\_\_\_\_\_

### <情報の取得先>



阿賀野市  
ホームページ



新潟県河川防災  
情報システム

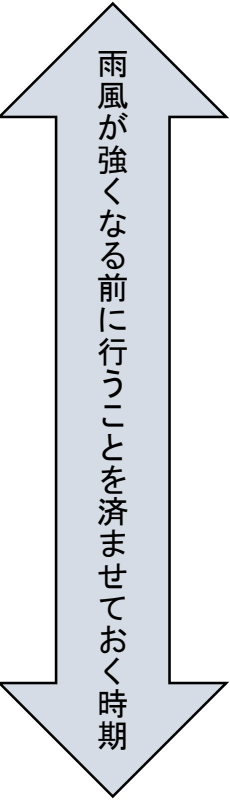


川の防災情報

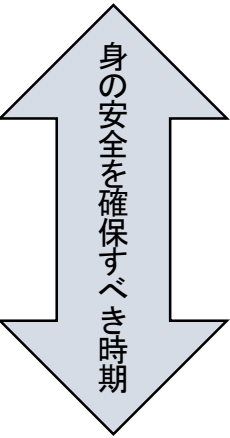
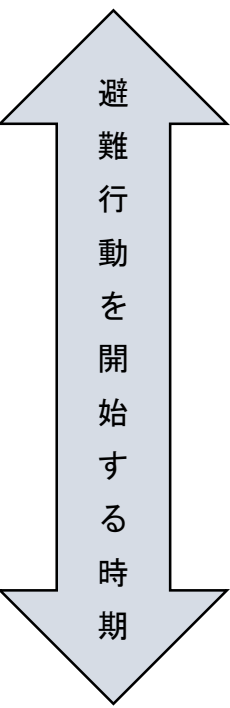


気象庁  
ホームページ

平常時に考えておく時期



**大雨発生**



**気象・行政情報**

**時間の目安**

※気象・行政情報は目安であり、必ずしも時間通りに発表・発令されるわけではありません。

- 5 日前
- 3 日前
- 1 日前
- 15時間前
- 9 時間前
- 5 時間前
- 3 時間前
- 2 時間前
- 0 時間

- 台風情報
- 早期注意情報（5日先までの警報級の可能性）
- 気象情報
- 大雨注意報・洪水注意報
- 大雨警報・洪水警報
- 氾濫注意水位超過
- 避難判断水位超過
- 氾濫危険水位超過
- 大雨特別警報

**【警戒レベル3】 高齢者等避難**

- 氾濫危険水位超過

**【警戒レベル4】 避難指示**

- 大雨特別警報

**【警戒レベル5】 緊急安全確保**

避難を完了していない場合は、直ちに避難を開始する。道路の冠水等の理由で、外に避難することでかえって命の危険がある場合は、建物内の安全な場所で、安全を確保する。

**マイ・タイムライン**

いつ、どんな備えをするか考え、この下に書き出しましょう。

**阿賀野川が氾濫**