

平常時の確認事項

<自宅の危険性>

- ・土砂災害(特別)警戒区域である はい いいえ

<避難する場所>

土砂災害(特別)警戒域外の避難所

土砂災害(特別)警戒区域外の親戚・知人宅

近くの頑丈な建物

その他 ※を入れたら下に具体的に記入

・避難する場所：_____

・避難する場所までの移動時間：_____

<避難する場所までの交通手段>

<避難を開始するタイミング>

<避難する際に支援してくれる人>

・名前：_____ 連絡先：_____

<避難する際に気に掛ける人>

・名前：_____ 連絡先：_____

<持ち物>

<情報の取得先>



阿賀野市
ホームページ



新潟県
防災ナビ



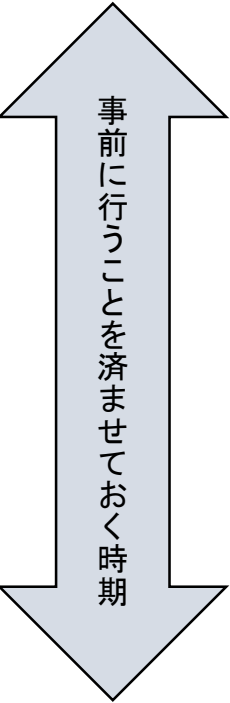
新潟県 土砂災害
警戒情報システム



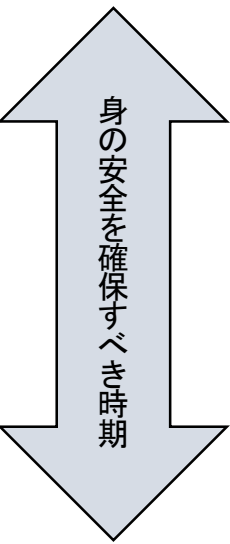
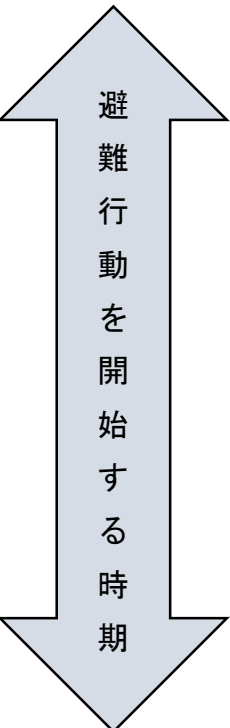
気象庁
土砂キキクル



気象庁
ホームページ



大雨発生



時間の目安

数日前
～

1日前
～

7時間前

3時間前

2時間前

0時間

気象・行政情報

※下記の情報は目安であり、必ずしも時間通りに発表・発令されるわけではありません。

- ・気象庁
- ・新潟県土砂災害警戒情報システム（土砂災害危険度）

○早期注意情報

○気象情報

○大雨注意報

○大雨警報（土砂災害）

○前ぶれ注意レベル（赤）

○土砂災害警戒情報

○警戒レベル（紫）

○大雨特別警報（土砂災害）

○危険レベル（黒）

マイ・タイムライン

下の項目に☑を付けながら、確認しましょう。

- テレビやインターネットで天気予報をチェック
- 家族全員の今後の予定や居場所を確認
- 非常持出品の確認

- 避難方法の確認
- 避難先の確認
- 避難経路の確認
- 携帯電話を充電
- テレビやインターネットで最新の災害情報を確認

- 防災行政無線、安心・安全メール、LINE等で避難場所の開設状況を確認

【警戒レベル3】高齢者等避難

- ペットをゲージに入れて避難準備
- 避難場所へ避難開始

【警戒レベル4】避難指示

ここまでに避難を完了する

【警戒レベル5】緊急安全確保

避難を完了していない場合は、直ちに避難を開始する。道路の冠水等の理由で、外に避難することでかえって命の危険がある場合は山の斜面から離れた2階以上の部屋で、安全を確保する。

土砂災害（土石流）が発生