図面番号 46-22

阿賀野市（京ヶ瀬地区）道路台帳平面図

（道路台帳）

46-16	46-17	46-18
46-21	46-22	46-23
	57-02	57-03

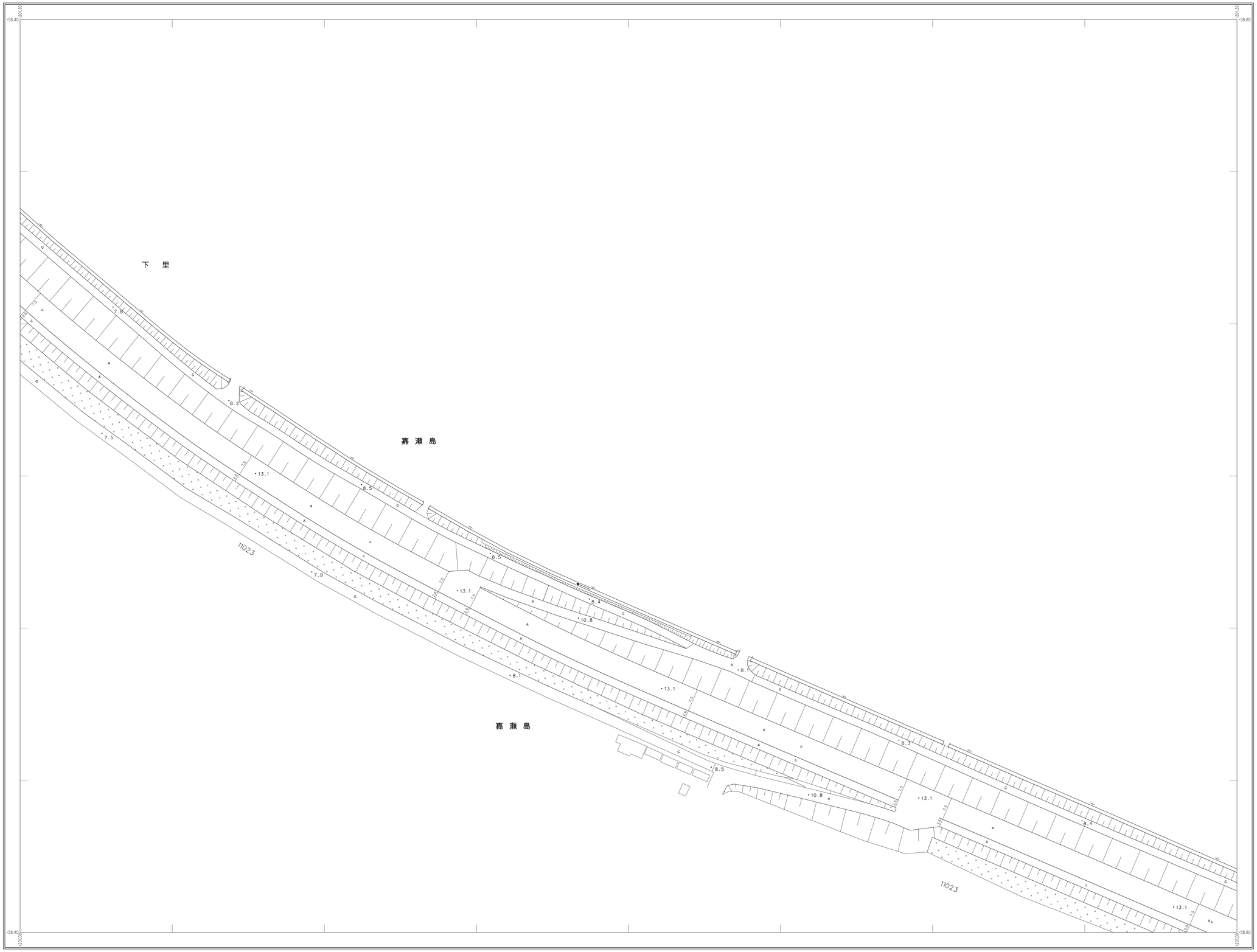

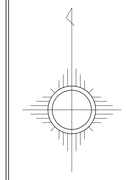

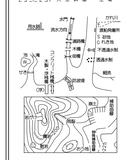

級		数
135	路線番号	
	路線起点	
	路線終点	
	路線接続	
R=30.0	曲線半径	
i=8.0%	縦断勾配	
7.50	実測幅員	
7.5	図上測定幅員	
7.5	計算区番号	
橋梁・踏切		
トンネル		
18-1	問、整理番号	
Sg	鋼橋	
Cb	コンクリート橋	
Pb	PSコンクリート橋	
Wb	木橋	
一方通行		

阿賀野市

平成１８年測量

撮影	平成１７年	月
測図	平成１８年	９月
現調	令和 ５年	１２月
補正	令和 ７年	３月

座標系 第Ⅶ系
等高線間隔 1m

1:500

0 10 20 30 40 50 100m

図面番号	46-22
調製年月日	令和7年3月21日

株式会社ブカノ アイシステム オリス 共同企業体調整