図面番号 30-18

阿賀野市（笹神地区）道路台帳平面図

（道路台帳）

30-12		
30-17	30-18	
30-22		



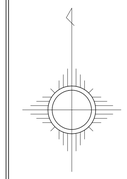

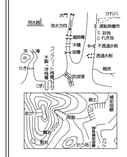

阿賀野市

①②級	数
135 路線	番号
路線	起点
路線	終点
路線	接続
曲線	半径
縦断	勾配
実測	幅員
図上測定	幅員
計算区	番号
橋梁・	踏切
トンネル	
18-1 図、整理	番号
Sg 鋼	橋
Cb コンクリート	橋
Pb PSコンクリート	橋
Wb 木	橋
一	橋

平成１８年測量

撮影　平成１７年　月
測図　平成１８年　９月
現調　令和　５年１２月
補正　令和　７年　３月

座標系　第Ⅵ系
等高線間隔　１m

1:500

0 10 20 30 40 50 100m

図面番号	30-18
調製年月日	令和７年３月２１日

株式会社アカノ アイシステム・オリス 共同企業体調整