図面番号 14 - 13

阿賀野市（京ヶ瀬地区）道路台帳平面図

（道路台帳）

		14-09
	14-13	14-14
	14-18	14-19





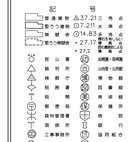

阿賀野市	路線数
	135 路線番号
	路線起点
	路線終点
	路線接続
	曲線半径
	縦断勾配
	実測幅員
	図上測定幅員
	計算区間番号
	橋梁・踏切
	トンネル
	18-1 問、整理番号
	Sg 鋼橋
	Cb コンクリート橋
	Pb PSコンクリート橋
	Wo 木橋
	横断

平成１８年測量

撮影　平成１７年　月
測図　平成１８年　９月
現調　令和　５年１２月
補正　令和　７年　３月

座標系　第Ⅵ系
等高線間隔　1m

1:500

0 10 20 30 40 50 100m

図面番号	14 - 13
調製年月日	令和７年３月２１日

株式会社ナカノ アイシステム オリエス 共同企業体調整